

## DESCRIPTIF DES PARCOURS



*Ceux qui connaissent le parcours savent.....*

*Aucun GPS, aussi précis soit-il, nous permettra de vous donner un plan détaillé des parcours car ils sont faits de ruelles étroites, sinueuses, et de changements de direction qui perdent nos GPS.*

*Mais rassurez-vous, il s'agit bien d'un trail dans un site exceptionnel.*

*Nous allons quand même vous donner l'envie de participer à cette course atypique en vous donnant quelques informations utiles pour vous repérer sur les parcours.*

*3 parcours :*

- *Le 10 km typique des trails urbains.*
- *Le 23 km dont le 10 km fait partie rajoute 13 km de pure nature.*
- *2 parcours enfants pour qu'ils fassent comme les grands*

*Un parcours nerveux aux nombreuses parties techniques vous attend.*

*Vous enchainerez montées d'escaliers, descentes pentues, drailles, relances et virages serrés à travers la vieille ville de HYERES pour le 10 km, plus une partie nature pour le 23 km.*



*A vos marques, prêts, partez :*

- *Départ place Clémenceau pour monter vers la colline du paradis...qui ressemblera à un enfer après 2 km à 120 m de dénivelé + et 250 marches.*



Plus connue sous le nom de  
la place de marbre

- *Un peu de repos en descendant par les hauts d'Hyères et le boulevard d'Orient et ses villas d'époque pour un nouveau passage place Clémenceau.*

- *Vous traverserez la rue piétonne principale pour prendre le passage sous la maison GODILLOT*



En 1882 Godillot (qui a donné son nom aux célèbres chaussures) fait réaliser par le célèbre architecte Chapoulart sa propre maison.

- *Direction le castel St Claire*



XIXe, bâti dans le style néo-roman, habité par l'écrivain Edith Warthon de 1927 à 1937, Siège du Parc national de Port Cros

- *Vous cheminerez par les petites ruelles de la vieille ville d'Hyères pour passer par la Porte St Paul et sa collégiale.*



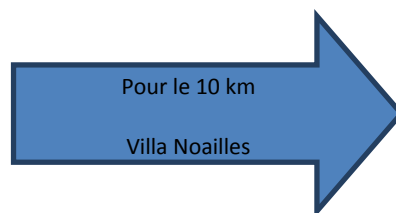
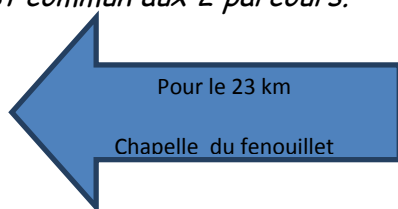
Monument historique classé du XIIe et XIIIe. On peut y voir une des plus grandes collections d'ex-votos de France.

- *Pour aboutir sur les remparts et vestiges du château desquels vous admirerez un panorama merveilleux sur toute la ville, la rade et les Iles d'Or.*



Monument historique classé. Pour l'essentiel, les restes sont du XIIe et peuvent être attribués pour l'aménagement et la modernisation du château à Charles d'Anjou après 1257.


- *Les chemins se séparent ici :*
- *Prendre à gauche en direction de la chapelle du fenouillet pour le 23 et à droite pour le retour qui est commun aux 2 parcours.*



- *Passage par la villa Noailles*



Première maison de l'architecte Robert Mallet Stevens. A l'avant-garde culturelle et artistique de l'Europe d'avant-guerre, elle reçut de nombreux artistes : peintres, musiciens, danseurs, cinéastes, écrivains et poètes, dont Bunuel, Cocteau, Breton, Dali,.. Jardin cubiste conçu par Guévrékian.



- *Vous emprunterez de nombreuses ruelles pour arriver à l'Eglise St Louis en passant par la tour des templiers.*



Style roman et gothique primitif du XIIIe qui abrite, entre autres trésors, des orgues fabriquées en 1878,

- *A quelques mètres à peine l'arrivée Place Clémenceau où de chaleureux bénévoles vous accueilleront.*



- *Pour le parcours du 23 km, on rajoute 13 km de pleine nature. Vous irez chapelle du fenouillet jusqu'au Mont Soleil en passant par la potence par des chemins privés ouverts exceptionnellement le jour de la course.*
- *Un panorama à 180 ° de la rade de Toulon et des Iles d'Or vous y attend.*

